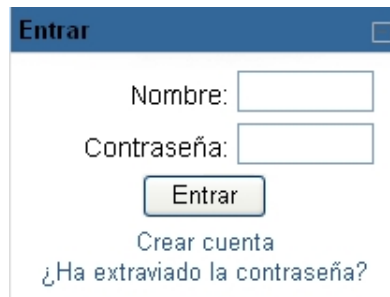


## INSTRUCCIONES PARA MATRICULARSE EN UN CURSO:

Para realizar algún curso sea o no gratuito es necesario primero crear una cuenta de usuario y segundo matricularse.

Una vez registrado acceda a la página de formación online de IVER <http://formacion.iver.es/formacion/> e inserte su nombre y contraseña de usuario en el menú "Entrar"



Una vez dentro de la plataforma puede acceder al Listado de los Cursos desde el enlace situado en la parte izquierda de la página.



**Menú principal**

- Inicio
- Listado de cursos
- Certificaciones
- Noticias
- Dudas y sugerencias
- Enlaces de interés
- SIAPAD

**Listado de Cursos**

- 1.- Módulo de descarga, instalación e iniciación a la aplicación gvSIG
- 2.- Curso de introducción a los SIG
- 3.- Curso de visualización y tratamiento de Información Geográfica con gvSIG

**Módulo de descarga, instalación e iniciación a la aplicación gvSIG**

**Presentación:** Con este curso se pretende acercar al alumno a la aplicación SIG libre que más difusión está alcanzando en la actualidad, gvSIG.

Dicho programa está orientado al manejo de información geográfica y se caracteriza no solo por tener una interfaz amigable y sencilla, sino por ser capaz de acceder ágilmente a formatos de datos vectoriales y ráster y por poder integrar en una misma vista información local y remota a través de su cliente IDE.

La aplicación está creada bajo licencia GNU/GPL por lo que es gratuita y de código abierto.

**A quién va dirigido:** Tanto a usuarios ya existentes de Sistemas de Información Geográfica como a personas que desean iniciarse en este campo.

**Objetivos:** Los alumnos aprenderán:

- Como descargar e instalar la aplicación.
- El interfaz de inicio de gvSIG.
- Configuración de las preferencias.

**Dedicación:** 3 horas  
**Coste del curso:** Gratuito  
**Temario:**

- Módulo 1: Descarga e instalación del programa.
- Módulo 2: Interfaz de inicio de gvSIG.
- Módulo 3: Primeros pasos: proyectos y documentos propios.

Para matricularse en un curso primero tiene que hacer doble clic sobre el enlace que aparece debajo de cada uno de ellos.

Formación On-Line

Usted se ha autenticado como IVER T.I. (Salir)

**Menú principal**

- Inicio
- Listado de cursos
- Certificaciones
- Noticias
- Dudas y sugerencias
- Enlaces de interés
- SIAPAD

**Descargate la última versión**

**Módulo de descarga, instalación e iniciación a la aplicación gvSIG**

Lanzamiento Nueva Plataforma ON-LINE

**Listado de Cursos**

- 1.- Módulo de descarga, instalación e iniciación a la aplicación gvSIG
- 2.- Curso de introducción a los SIG
- 3.- Curso de visualización y tratamiento de Información Geográfica con gvSIG

-Módulo de descarga, instalación e iniciación a la aplicación gvSIG

**Presentación:** Con este curso se pretende acercar al alumno a la aplicación SIG libre que más difusión está alcanzando en la actualidad, gvSIG.

Dicho programa está orientado al manejo de información geográfica y se caracteriza no solo por tener una interfaz amigable y sencilla, sino por ser capaz de acceder ágilmente a formatos de datos vectoriales y ráster y por poder integrar en una misma vista información local y remota a través de su cliente IDE.

La aplicación está creada bajo licencia GNU/GPL por lo que es gratuita y de código abierto.

**A quién va dirigido:** Tanto a usuarios ya existentes de Sistemas de Información Geográfica como a personas que desean iniciarse en este campo.

**Objetivos:** Los alumnos aprenderán:

- Como descargar e instalar la aplicación.
- El interfaz de inicio de gvSIG.
- Configuración de las preferencias.

**Dedicación:** 3 horas  
**Coste del curso:** Gratuito

**Temario:**

- Módulo 1: Descarga e instalación del programa.
- Módulo 2: Interfaz de inicio de gvSIG.
- Módulo 3: Primeros pasos: proyectos y documentos propios.

Módulo de descarga, instalación e iniciación a la aplicación **gvSIG**



## 1) Curso gratuito

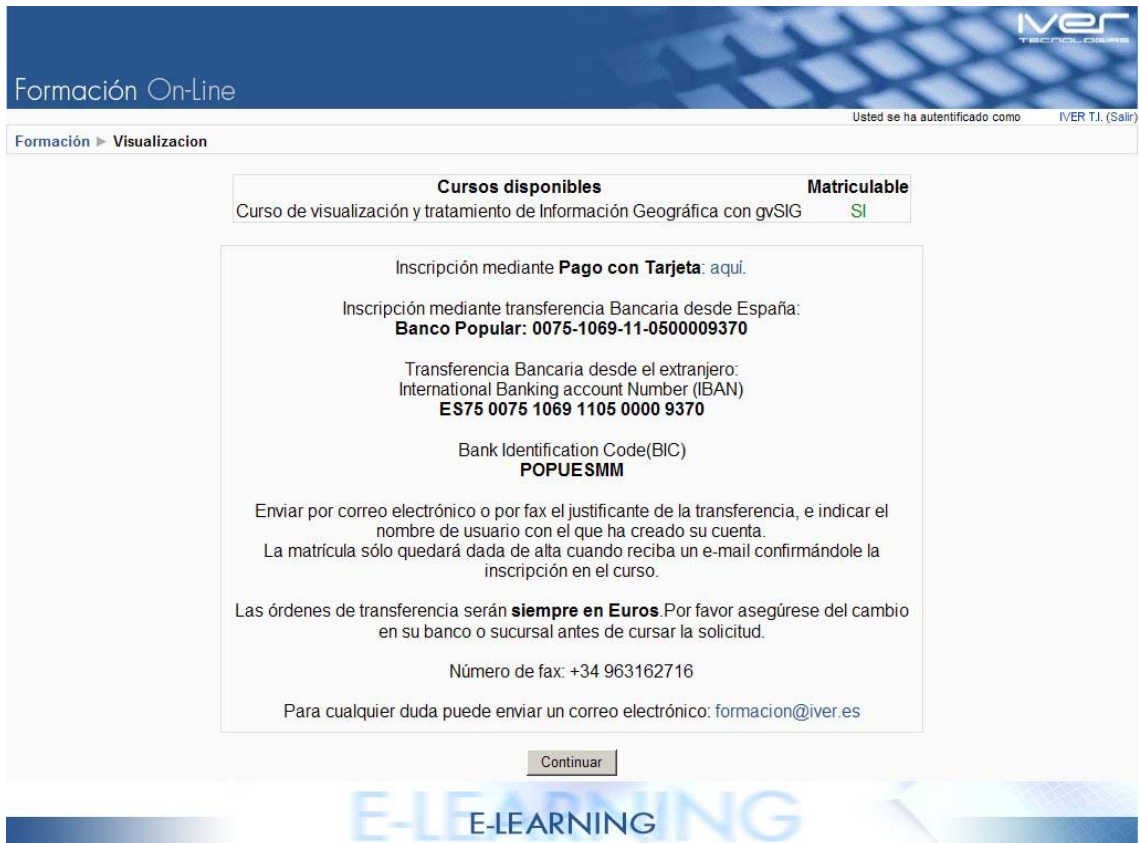
Si se trata de un curso gratuito al pulsar sobre el botón entrará automáticamente en él y en la columna de la izquierda aparecerá un link que indica “Matricularme en este curso”, basta con pulsar sobre él para que la matrícula ya este realizada.



The screenshot shows the 'Formación On-Line' interface. The main content area is titled 'Diagrama de temas' and contains a list of course modules. On the left, there is a navigation menu with several categories. The 'Administración' category is highlighted with a red box, and it contains a link labeled 'Matricularme en este curso'. Other categories include 'Categorías', 'Mensajes', and 'Novidades'. The main content area lists three modules: 'Módulo 1: Descarga e instalación del programa', 'Módulo 2: Interfaz de inicio de gvSIG', and 'Módulo 3: Primeros pasos: proyectos y documentos propios'. Each module has a list of sub-topics and a document icon. A calendar widget is visible on the right side of the page, showing the month of March 2008.

## 2) Curso de pago

En el caso de que el curso no sea gratuito al pulsar sobre el botón entrará automáticamente en la pantalla de información para realizar el pago de dicho curso, existen dos posibilidades o mediante una transferencia o por tarjeta de crédito.



Formación On-Line

Usted se ha autenticado como IVER T.I. (Salir)

Formación > Visualizacion

Cursos disponibles	Matriculable
Curso de visualización y tratamiento de Información Geográfica con gvSIG	SI

Inscripción mediante **Pago con Tarjeta**: aquí.

Inscripción mediante transferencia Bancaria desde España:  
**Banco Popular: 0075-1069-11-0500009370**

Transferencia Bancaria desde el extranjero:  
 International Banking account Number (IBAN)  
**ES75 0075 1069 1105 0000 9370**

Bank Identification Code(BIC)  
**POPUESMM**

Enviar por correo electrónico o por fax el justificante de la transferencia, e indicar el nombre de usuario con el que ha creado su cuenta.  
 La matrícula sólo quedará dada de alta cuando reciba un e-mail confirmándole la inscripción en el curso.

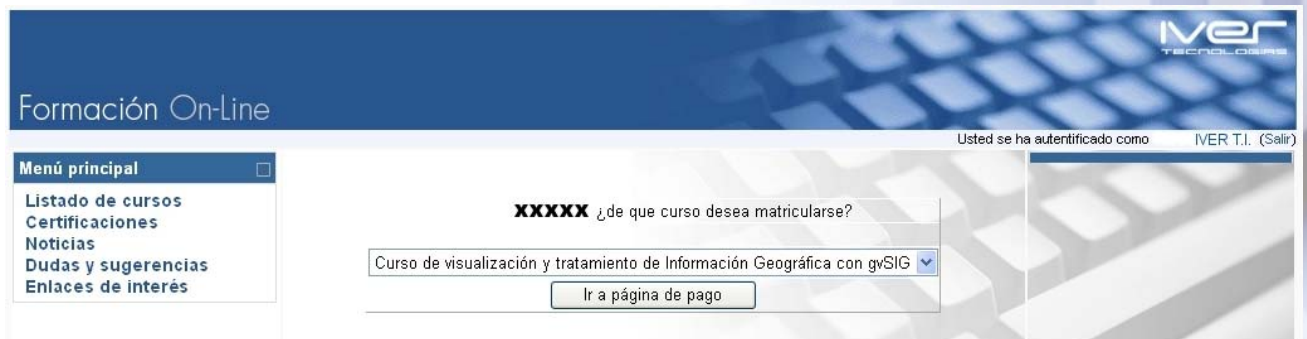
Las órdenes de transferencia serán **siempre en Euros**. Por favor asegúrese del cambio en su banco o sucursal antes de cursar la solicitud.

Número de fax: +34 963162716

Para cualquier duda puede enviar un correo electrónico: [formacion@iver.es](mailto:formacion@iver.es)

E-LEARNING

Para realizar el pago mediante Tarjeta pulse donde indica "Aquí" y aparecerá una pantalla para seleccionar el curso en el que desea matricularse



Formación On-Line

Usted se ha autenticado como IVER T.I. (Salir)

**Menú principal**

- Listado de cursos
- Certificaciones
- Noticias
- Dudas y sugerencias
- Enlaces de interés

**XXXXXX** ¿de que curso desea matricularse?

Curso de visualización y tratamiento de Información Geográfica con gvSIG

Después de seleccionar el curso pulse sobre el botón "Ir a página de pago", en esta nueva pantalla tiene que rellenar los datos de su tarjeta, Número de tarjeta (los 16 números), Fecha de caducidad (Mes/Año) y Código de Validación (si usted no conoce cuál es su código de validación pulse en Ayuda)

**IVER Tecnologías de la Información**



*Pasat Internet*



**IVER**  
<http://formacion.iver.es/formacion/>  
[formacion@iver.es](mailto:formacion@iver.es)

REF: IVER-26/02/08-09:18:55; XXXX@gmail.com;SIG\_avanzado

**Importe: XXXX EUR**

**Número de tarjeta:**

**Fecha caducidad:** Mes:  Año:

**Código de Validación:**  (?) [Ayuda](#)

(c) 2001 Sistema 4B, S.A. - Todos los derechos reservados.

Para finalizar pulse sobre el botón "Pagar" y habrá concluido el proceso de matrícula. A partir de este momento cuando acceda a su cuenta aparecerán los cursos en los que está matriculado.

Si decide realizar una transferencia bancaria en la página de información sobre el pago del curso encontrará todos los datos necesarios, en cualquier caso si tiene alguna duda o pregunta sobre el proceso puede enviar un correo electrónico a [formacion@iver.es](mailto:formacion@iver.es)